

СПРАВКА

о подготовке проекта постановления Законодательного Собрания Оренбургской области

По вопросу **О направлении предложения по передаче в собственность Российской Федерации имущества, находящегося в собственности Оренбургской области**

Проект внес: Паслер Д.В. – Губернатор Оренбургской области
(фамилия, инициалы, должность, подпись)

Докладчик: Самбурский А.М. – министр природных ресурсов, экологии и имущественных отношений Оренбургской области
(фамилия, имя, отчество, должность)

Заместитель председателя
Законодательного Собрания
Области

Поручение председателя (заместителя председателя) Законодательного Собрания области
Председателю профильного комитета Законодательного Собрания области: **Швецову А.В.**

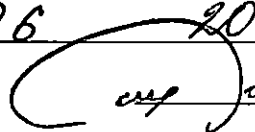
«__» _____ года

Прошу организовать работу согласно Регламенту Законодательного Собрания области для рассмотрения на очередном заседании Законодательного Собрания 17.06.2020





_____ года
(подпись)

Отметка о подписании принятого документа
Губернатором области

Отметка о получении проекта
Аппарат Законодательного
Собрания Оренбургской
области
«10» 06. 2020 № 23-01/2338
(штамп канцелярии)

«10» 06 2020 года

В.И. Грачев
(подпись)

Согласование с заинтересованными организациями:

Наименование организации	Фамилия и инициалы (разборчиво)	Дата согласования проекта	Подпись
Аппарат Губернатора и Правительства Оренбургской области	Кулагин А.В.	09.06.2020	
Первый вице-губернатор – первый заместитель председателя Правительства Оренбургской области – министр сельского хозяйства, торговли, пищевой и перерабатывающей промышленности Оренбургской области	Балькин С.В.	09.06.2020	
Министерство природных ресурсов, экологии и имущественных отношений Оренбургской области	Самбурский А.М.	08.06.2020	
Заместитель руководителя аппарата Губернатора и Правительства Оренбургской области	Пасечник Н.Б.	08.06.2020	

Наименование организации	Фамилия и инициалы (разборчиво)	Дата согласования проекта	Подпись
Начальник экспертно-правового управления аппарата Законодательного Собрания области	Еременко Т.М.	11.06.2020	
Председатель комитета Законодательного Собрания области по собственности, природопользованию и строительству	Швецов А.В.	18.06.2020	

ПРИМЕЧАНИЕ: При наличии замечаний и предложений следует после подписи указать «Замечания и предложения прилагаются». Замечания прилагаются к проекту решения с указанием даты и подписью.

Кому разослано: Правительству Оренбургской области, комитету Законодательного Собрания области по собственности, природопользованию и строительству, облпрокурору, министерству природных ресурсов, экологии и имущественных отношений Оренбургской области, аппарату Губернатора и Правительства Оренбургской области, Территориальному управлению Росимущества в Оренбургской области

В разделе “Кому разослано” указать, кому необходимо послать полный текст решения, выписки из решения.

Перечень рассылки принятого документа составил Кречетова В.А. – главный специалист отдела по учету и контролю государственного имущества управления имущественных отношений МПР Оренбургской области, 98-79-51

(фамилия, инициалы, должность и подпись готовившего проект)

Проверил Смирнов А.Ю. консультант аппарата
(фамилия, инициалы, подпись ответственного работника аппарата Законодательного Собрания области, дата)

Подпись корректора	Дата поступления в общий отдел аппарата Законодательного Собрания области принятого документа		
	От ответственного работника аппарата Законодательного Собрания области	От председателя Законодательного Собрания области	от Губернатора области

ОТПРАВЛЕНО по электронной почте
18.06.2020 в 17 час.

СПРАВКА

о подготовке проекта постановления Законодательного Собрания Оренбургской области

По вопросу **О направлении предложения по передаче в собственность Российской Федерации имущества, находящегося в собственности Оренбургской области**

Проект внес: **Паслер Д.В. – Губернатор Оренбургской области**
(фамилия, инициалы, должность, подпись)

Докладчик: **Самбурский А.М. – министр природных ресурсов, экологии и имущественных отношений Оренбургской области**
(фамилия, имя, отчество, должность)

Заместитель председателя
Законодательного Собрания
Области

Поручение председателя (заместителя председателя) Законодательного Собрания области
Председателю профильного комитета Законодательного Собрания области:

« » _____ года

(подпись)

Отметка о подписании принятого документа
Губернатором области

руководителю аппарата Законодательного Собрания
области:


Отметка о получении проекта
Законодательным Собранием области:

« » _____ года

_____ (подпись)

(штамп канцелярии)

Согласование с заинтересованными организациями:

Наименование организации	Фамилия и инициалы (разборчиво)	Дата согласования проекта	Подпись
Заместитель председателя Правительства Оренбургской области – министр строительства, жилищно-коммунального хозяйства и транспорта Оренбургской области	Полухин А.В.	08.06.2010 	

Наименование организации	Фамилия и инициалы (разборчиво)	Дата согласования проекта	Подпись
Начальник экспертно-правового управления аппарата Законодательного Собрания области	Еременко Т.М.		
Председатель комитета Законодательного Собрания области по собственности, природопользованию и строительству	Швецов А.В.		

ПРИМЕЧАНИЕ: При наличии замечаний и предложений следует после подписи указать «Замечания и предложения прилагаются». Замечания прилагаются к проекту решения с указанием даты и подписью.

Кому разослано: Правительству Оренбургской области, комитету Законодательного Собрания области по собственности, природопользованию и строительству, облпрокурору, министерству природных ресурсов, экологии и имущественных отношений Оренбургской области, аппарату Губернатора и Правительства Оренбургской области, Территориальному управлению Росимущества в Оренбургской области

В разделе “Кому разослано” указать, кому необходимо послать полный текст решения, выписки из решения.

Перечень рассылки принятого документа составил

Кречетова В.А. – главный специалист отдела по учету и контролю государственного имущества управления имущественных отношений МПР Оренбургской области 98-79-51

(фамилия, инициалы, должность и подпись готовившего проект)

Проверил

(фамилия, инициалы, подпись ответственного работника аппарата Законодательного Собрания области, дата)

Подпись корректора		Дата поступления в общий отдел аппарата Законодательного Собрания области принятого документа		
		От ответственного работника аппарата Законодательного Собрания области	От председателя Законодательного Собрания области	от Губернатора области



ГУБЕРНАТОР ОРЕНБУРГСКОЙ ОБЛАСТИ

Дом Советов, г. Оренбург, 460015
Телефоны: (3532) 77-69-31, 78-60-10. Факс: (3532) 77-38-02. Телетайп: 144249 LIDER RU
<http://www.orenburg-gov.ru>; e-mail: office@gov.orb.ru

09.06.2020 № 01/22-597

На № _____ от _____

Председателю Законодательного
Собрания Оренбургской области

С.И. Грачеву

Уважаемый Сергей Иванович!

Направляю Вам для рассмотрения на очередном заседании Законодательного Собрания Оренбургской области проект постановления Законодательного Собрания Оренбургской области «О направлении предложения по передаче в собственность Российской Федерации имущества, находящегося в собственности Оренбургской области».

В соответствии с пунктом 6 части 1 статьи 52 Регламента Законодательного Собрания Оренбургской области сообщая, что лицом, ответственным за представление указанного проекта постановления Законодательного Собрания Оренбургской области в Законодательном Собрании Оренбургской области, назначен министр природных ресурсов, экологии и имущественных отношений Оренбургской области Самбурский Александр Михайлович.

Д.В.Паслер

Аппарат Законодательного
Собрания Оренбургской
области

«10» 06. 2020 № 23-01/2338



**ЗАКОНОДАТЕЛЬНОЕ
СОБРАНИЕ
ОРЕНБУРГСКОЙ ОБЛАСТИ
ШЕСТОЙ СОЗЫВ
ПОСТАНОВЛЕНИЕ**

№ _____

г. Оренбург

О направлении предложения по передаче в собственность Российской Федерации имущества, находящегося в собственности Оренбургской области

В соответствии с Федеральным законом от 22 августа 2004 года № 122-ФЗ «О внесении изменений в законодательные акты Российской Федерации и признании утратившими силу некоторых законодательных актов Российской Федерации в связи с принятием федеральных законов «О внесении изменений и дополнений в Федеральный закон «Об общих принципах организации законодательных (представительных) и исполнительных органов государственной власти субъектов Российской Федерации» и «Об общих принципах организации местного самоуправления в Российской Федерации», постановлением Правительства Российской Федерации от 13 июня 2006 года № 374 «О перечнях документов, необходимых для принятия решения о передаче имущества из федеральной собственности в собственность субъекта Российской Федерации или муниципальную собственность, из собственности субъекта Российской Федерации в федеральную собственность или муниципальную собственность, из муниципальной собственности в федеральную собственность или собственность субъекта Российской Федерации», Законом Оренбургской области от 5 сентября 2016 года № 4043/1110-V-ОЗ «Об управлении и о распоряжении государственным имуществом Оренбургской области» Законодательное Собрание области

п о с т а н о в л я е т:

1. Утвердить перечень имущества, находящегося в собственности Оренбургской области, предлагаемого к передаче в собственность Российской Федерации, согласно приложению.

2. Предложить министерству природных ресурсов, экологии и имущественных отношений Оренбургской области:

1) направить настоящее постановление и документы, необходимые для принятия решения о передаче имущества, находящегося в собственности Оренбургской области, в собственность Российской Федерации, в Федеральное агентство по управлению государственным имуществом;

2) осуществить в установленном порядке передачу в собственность Российской Федерации имущества, указанного в приложении к настоящему постановлению.

3. Контроль за исполнением данного постановления возложить на комитет Законодательного Собрания области по собственности, природопользованию и строительству.

4. Настоящее постановление вступает в силу со дня его принятия.

Председатель Законодательного
Собрания Оренбургской области

С.И.Грачев

Приложение
к постановлению Законодательного
Собрания Оренбургской области
«О направлении предложения по передаче в
собственность Российской Федерации имущества,
находящегося в собственности
Оренбургской области»
от
№

Перечень
имущества, предлагаемого к передаче в собственность Российской Федерации из собственности Оренбургской области

№ п/п	Полное наименование организации	Адрес местонахождения организации, ИНН организации	Наименование имущества	Местонахождение имущества	Индивидуализирующие характеристики имущества
1	2	3	4	5	6
1.	Государственное учреждение «Главное управление дорожного хозяйства Оренбургской области»	г. Оренбург, ул. Пролетарская, 58, ИНН 5610070022	Автомобильная дорога Орск – граница Республики Башкортостан	Российская Федерация, Оренбургская область, Гайский городской округ, г. Орск, г. Новотроицк. Автомобильная дорога Орск – граница Республики Башкортостан	кадастровый номер 56:00:0000000:1003, протяженностью 74 612 метров
2.	Государственное учреждение «Главное управление дорожного хозяйства Оренбургской области»	г. Оренбург, ул. Пролетарская, 58, ИНН 5610070022	Земельный участок	Российская Федерация Оренбургская область, Гайский городской округ, г. Гай, на земельном участке расположена автомобильная дорога Орск – граница	кадастровый номер 56:00:0000000:858, общая площадь 70 000 кв. метров

1	2	3	4	5	6
				Республики Башкортостан	
3.	Государственное учреждение «Главное управление дорожного хозяйства Оренбургской области»	г. Оренбург, ул. Пролетарская, 58, ИНН 5610070022	Земельный участок	Российская Федерация, Оренбургская область, Гайский городской округ, земельный участок расположен в южной части кадастрового квартала 56:09:0000000, на земельном участке расположена автомобильная дорога Орск – граница Республики Башкортостан	кадастровый номер 56:09:0000000:809, общая площадь 34 035 кв. метров
4.	Государственное учреждение «Главное управление дорожного хозяйства Оренбургской области»	г. Оренбург, ул. Пролетарская, 58, ИНН 5610070022	Земельный участок	Российская Федерация Оренбургская область, муниципальное образование город Новотроицк, земельный участок расположен в северо-восточной части кадастрового квартала 56:42:0000000, на земельном участке расположена автомобильная дорога Орск – граница Республики Башкортостан	кадастровый номер 56:00:0000000:836, общая площадь 53 927 кв. метров
5.	Государственное учреждение «Главное управление дорожного хозяйства Оренбургской области»	г. Оренбург, ул. Пролетарская, 58, ИНН 5610070022	Земельный участок	Российская Федерация Оренбургская область, муниципальное образование город Новотроицк, земельный участок расположен в северо-восточной части кадастрового квартала 56:42:0000000, на земельном участке расположена автомобильная дорога Орск – граница Респуб-	кадастровый номер 56:00:0000000:872, общая площадь 88 456 кв. метров

1	2	3	4	5	6
				лики Башкортостан	
6.	Государственное учреждение «Главное управление дорожного хозяйства Оренбургской области»	г. Оренбург, ул. Пролетарская, 58, ИНН 5610070022	Земельный участок	Российская Федерация, Оренбургская область, Гайский городской округ, п. Репино, земельный участок расположен в северо-западной части кадастрового квартала 56:09:0701001, на земельном участке расположена автомобильная дорога Орск – граница Республики Башкортостан	кадастровый номер, 56:09:0701001:627, общая площадь 401 кв. метр
7.	Государственное учреждение «Главное управление дорожного хозяйства Оренбургской области»	г. Оренбург, ул. Пролетарская, 58, ИНН 5610070022	Земельный участок	Российская Федерация, Оренбургская область, Гайский городской округ, земельный участок расположен в центральной части кадастрового квартала 56:39:0000000, на земельном участке расположена автомобильная дорога Орск – граница Республики Башкортостан	кадастровый номер 56:39:0000000:22, общая площадь 27 070 кв. метров
8.	Государственное учреждение «Главное управление дорожного хозяйства Оренбургской области»	г. Оренбург, ул. Пролетарская, 58, ИНН 5610070022	Земельный участок	Российская Федерация, Оренбургская область, Гайский городской округ, на земельном участке расположена автомобильная дорога Орск – граница Республики Башкортостан	кадастровый номер 56:00:0000000:856, общая площадь 1 033 836 кв. метров
9.	Государственное учреждение «Главное управление дорожного хозяйства Оренбургской области»	г. Оренбург, ул. Пролетарская, 58, ИНН 5610070022	Земельный участок	Российская Федерация, Оренбургская область, Гайский городской округ,	кадастровый номер 56:09:0000000:1253, общая площадь

1	2	3	4	5	6
	хозяйства Оренбургской области»			с. Камейкино, земельный участок расположен в центральной части кадастрового квартала 56:09:0000000, на земельном участке расположена автомобильная дорога Орск – граница Республики Башкортостан	28 872 кв. метра
10.	Государственное учреждение «Главное управление дорожного хозяйства Оренбургской области»	г. Оренбург, ул. Пролетарская, 58, ИНН 5610070022	Земельный участок	Российская Федерация, Оренбургская область, Гайский городской округ, г. Гай, земельный участок расположен в восточной части кадастрового квартала 56:39:0101001, на земельном участке расположена автомобильная дорога Орск – граница Республики Башкортостан	кадастровый номер 56:39:0101001:74, общая площадь 3 056 кв. метров
11.	Государственное учреждение «Главное управление дорожного хозяйства Оренбургской области»	г. Оренбург, ул. Пролетарская, 58, ИНН 5610070022	Земельный участок	Российская Федерация, Оренбургская область, Гайский городской округ, с. Новочеркасское, земельный участок расположен в северной части кадастрового квартала 56:09:0000000, на земельном участке расположена автомобильная дорога Орск – граница Республики Башкортостан	кадастровый номер 56:09:0000000:1245, общая площадь 9 356 кв. метров

1	2	3	4	5	6
12.	Государственное учреждение «Главное управление дорожного хозяйства Оренбургской области»	г. Оренбург, ул. Пролетарская, 58, ИНН 5610070022	Земельный участок	Российская Федерация, Оренбургская область, Гайский городской округ, п. Поповка, земельный участок расположен в центральной части кадастрового квартала 56:09:0000000, на земельном участке расположена автомобильная дорога Орск – гра- ница Республики Башкортостан	кадастровый номер 56:09:0000000:1242, общая площадь 14 038 кв. метров
13.	Государственное учреждение «Главное управление дорожного хозяйства Оренбургской области»	г. Оренбург, ул. Пролетарская, 58, ИНН 5610070022	Земельный участок	Российская Федерация, Оренбургская область, Гайский городской округ, земель- ный участок расположен в север- ной части кадастрового квартала 56:09:0000000, на земельном участке расположена автомобиль- ная дорога Орск – граница Респу- блики Башкортостан	кадастровый номер 56:09:0000000:1249, общая площадь 160 985 кв. метров
14.	Государственное учреждение «Главное управление дорожного хозяйства Оренбургской области»	г. Оренбург, ул. Пролетарская, 58, ИНН 5610070022	Земельный участок	Российская Федерация, Оренбургская область, город Орск, на земельном участке расположена автомобильная дорога Орск – гра- ница Республики Башкортостан	кадастровый номер 56:43:0104001:24, общая площадь 76 372 кв. метра
15.	Государственное учреждение «Главное управление дорожного хозяйства Оренбургской области»	г. Оренбург, ул. Пролетарская, 58, ИНН 5610070022	Земельный участок	Российская Федерация, Оренбургская область, Гайский городской округ, с. Новочеркасское, земельный уча- сток расположен в западной части	кадастровый номер 56:09:0502001:197, общая площадь 13 862 кв. метра

1	2	3	4	5	6
				<p>кадастрового квартала 56:09:0502001, на земельном участке расположена автомобильная дорога Орск – граница Республики Башкортостан</p>	
16.	<p>Государственное учреждение «Главное управление дорожного хозяйства Оренбургской области»</p>	<p>г. Оренбург, ул. Пролетарская, 58, ИНН 5610070022</p>	<p>Земельный участок</p>	<p>Российская Федерация Оренбургская область, Гайский городской округ, на земельном участке расположена автомобильная дорога Орск – граница Республики Башкортостан</p>	<p>кадастровый номер 56:00:0000000:1005, общая площадь 112 939 кв. метров</p>
17.	<p>Государственное учреждение «Главное управление дорожного хозяйства Оренбургской области»</p>	<p>г. Оренбург, ул. Пролетарская, 58, ИНН 5610070022</p>	<p>Земельный участок</p>	<p>Российская Федерация Оренбургская область, Гайский городской округ, земельный участок расположен в северной части кадастрового квартала 56:39:0000000, на земельном участке расположена автомобильная дорога Орск – граница Республики Башкортостан</p>	<p>кадастровый номер 56:39:0000000:1574, общая площадь 21 837 кв. метров</p>
18.	<p>Государственное учреждение «Главное управление дорожного хозяйства Оренбургской области»</p>	<p>г. Оренбург, ул. Пролетарская, 58, ИНН 5610070022</p>	<p>Земельный участок</p>	<p>Российская Федерация Оренбургская область, Гайский городской округ, г. Гай, земельный участок расположен в северной части кадастрового квартала 56:39:0000000, на земельном участке расположена автомобильная дорога Орск – граница Республики Башкортостан</p>	<p>кадастровый номер 56:39:0000000:1573, общая площадь 6 669 кв. метров</p>

1	2	3	4	5	6
19.	Государственное учреждение «Главное управление дорожного хозяйства Оренбургской области»	г. Оренбург, ул. Пролетарская, 58, ИНН 5610070022	Земельный участок	Российская Федерация Оренбургская область, Гайский городской округ, п. Репино, земельный участок расположен в северо-западной части кадастрового квартала 56:09:0701001, на земельном участке расположена автомобильная дорога Орск – граница Республики Башкортостан	кадастровый номер 56:09:0701001:906, общая площадь 8 306 кв. метров
20.	Государственное учреждение «Главное управление дорожного хозяйства Оренбургской области»	г. Оренбург, ул. Пролетарская, 58, ИНН 5610070022	Земельный участок	Российская Федерация Оренбургская область, Гайский городской округ, земельный участок расположен в кадастровом квартале 56:09:0000000, на земельном участке расположена автомобильная дорога Орск – граница Республики Башкортостан	кадастровый номер 56:09:0000000:1312, общая площадь 205 кв. метров
21.	Государственное учреждение «Главное управление дорожного хозяйства Оренбургской области»	г. Оренбург, ул. Пролетарская, 58, ИНН 5610070022	Земельный участок	Российская Федерация Оренбургская область, Гайский городской округ, земельный участок расположен в северной части кадастрового квартала 56:39:0000000, на земельном участке расположена автомобильная дорога Орск – граница Республики Башкортостан	кадастровый номер 56:39:0000000:1575, общая площадь 760 кв. метров

Пояснительная записка
к проекту постановления Законодательного Собрания Оренбургской области
«О направлении предложения по передаче в собственность Российской
Федерации имущества, находящегося в собственности Оренбургской
области»

В рамках реализации плана перспективного развития сети автомобильных дорог общего пользования федерального значения, одобренного протоколом заседания Правительственной комиссии по транспорту от 13.04.2018 № 2, во исполнение решений совещаний в Федеральном дорожном агентстве от 22.05.2018 № 12-р, от 18.04.2019 № ЕВ-07, перечня поручений Губернатора Оренбургской области от 20.01.2020 № 01/3-ДП по итогам аппаратного совещания от 16.01.2020 по вопросу ускорения подготовки документации по передаче автомобильных дорог в федеральную собственность, а также на основании обращения государственного учреждения «Главное управление дорожного хозяйства Оренбургской области» рассмотрена возможность передачи в федеральную собственность имущества – автомобильной дороги Орск – граница Республики Башкортостан протяженностью 74 612 метров, местоположение: Российская Федерация, Оренбургская область, Гайский городской округ, г. Орск, г. Новотроицк, и 20 земельных участков под ней.

После передачи в федеральную собственность имущества расходы по содержанию, ремонту и реконструкции будут осуществляться из федерального бюджета.

ЗАКЛЮЧЕНИЕ

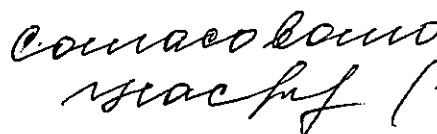
по результатам проведения правовой экспертизы проекта постановления Законодательного Собрания Оренбургской области «О направлении предложения по передаче в собственность Российской Федерации имущества, находящегося в собственности Оренбургской области»

Государственно-правовым управлением аппарата Губернатора и Правительства Оренбургской области проведена правовая экспертиза проекта постановления Законодательного Собрания «О направлении предложения по передаче в собственность Российской Федерации имущества, находящегося в собственности Оренбургской области».

Замечаний правового характера к рассматриваемому проекту постановления не имеется.

Консультант отдела правовой
и антикоррупционной экспертизы

 И.В. Пономарева

 (Маслова С.В.)



ЗАКОНОДАТЕЛЬНОЕ СОБРАНИЕ ОРЕНБУРГСКОЙ ОБЛАСТИ

Комитет по собственности, природопользованию и строительству

Р Е Ш Е Н И Е

г. Оренбург

10 июня 2020 года

№ 330

О проекте постановления Законодательного Собрания Оренбургской области «О направлении предложения по передаче в собственность Российской Федерации имущества, находящегося в собственности Оренбургской области» (№ 118/2338-20 от 10.06.2020)

Рассмотрев проект постановления Законодательного Собрания Оренбургской области «О направлении предложения по передаче в собственность Российской Федерации имущества, находящегося в собственности Оренбургской области» (№ 118/2338-20 от 10.06.2020) (далее – проект постановления), внесенный Губернатором Оренбургской области Паслером Д.В. с письмом от 09.06.2020 № 01/22-597 о включении проекта постановления в повестку дня очередного заседания Законодательного Собрания области 17.06.2020,

КОМИТЕТ РЕШИЛ:

1. В соответствии с Регламентом Законодательного Собрания Оренбургской области установить срок для направления субъектами права законодательной инициативы в ответственный комитет замечаний и предложений к проекту постановления до **17.00 часов 11 июня 2020 года**.

2. Решение комитета направить председателю Законодательного Собрания области Грачеву С.И..

Председатель комитета

А.В.Швецов

Смирнов Александр Юрьевич
77 09 31

ЗАКЛЮЧЕНИЕ

экспертно-правового управления аппарата Законодательного Собрания
Оренбургской области на проект постановления Законодательного Собрания
Оренбургской области

«О направлении предложения по передаче в собственность Российской
Федерации имущества, находящегося в собственности
Оренбургской области»

(проект № 118/2338-20 от 10.06.2020)

Проект постановления Законодательного Собрания Оренбургской области «О направлении предложения по передаче в собственность Российской Федерации имущества, находящегося в собственности Оренбургской области» рассмотрен.

К проекту постановления не имеется замечаний.

Консультант отдела
правовой и лингвистической
экспертизы



С.И. Захарова

11.06.2020



ЗАКОНОДАТЕЛЬНОЕ СОБРАНИЕ ОРЕНБУРГСКОЙ ОБЛАСТИ

Комитет по собственности, природопользованию и строительству

Р Е Ш Е Н И Е

15 июня 2020 года

№ 334

г. Оренбург

О проекте постановления Законодательного Собрания Оренбургской области «О направлении предложения по передаче в собственность Российской Федерации имущества, находящегося в собственности Оренбургской области» (№ 118/2338-20 от 10.06.2020)

Комитетом рассмотрен проект постановления Законодательного Собрания Оренбургской области «О направлении предложения по передаче в собственность Российской Федерации имущества, находящегося в собственности Оренбургской области» (№ 118/2338-20 от 10.06.2020) (далее – проект постановления), внесенный Губернатором Оренбургской области Паслером Д.В. с письмом от 09.06.2020 № 01/22-597 о включении проекта постановления в повестку дня очередного заседания Законодательного Собрания области 17.06.2020.

В рамках реализации плана перспективного развития сети автомобильных дорог общего пользования федерального значения, одобренного протоколом заседания Правительственной комиссии по транспорту от 13.04.2018 № 2, во исполнение решений совещаний в Федеральном дорожном агентстве от 22.05.2018 № 12-р, от 18.04.2019 № ЕВ-07, перечня поручений Губернатора Оренбургской области от 20.01.2020 № 01/3-ДП по итогам аппаратного совещания от 16.01.2020 по вопросу ускорения подготовки документации по передаче автомобильных дорог в федеральную собственность, а также на основании обращения государственного учреждения «Главное управление дорожного хозяйства Оренбургской области» предлагается направить предложение о передаче в федеральную собственность имущества, находящегося в собственности Оренбургской области – автомобильной дороги Орск – граница Республики Башкортостан.

стан протяженностью 74 612 метров, местоположение: Российская Федерация, Оренбургская область, Гайский городской округ, г. Орск, г. Новотроицк, и 20 земельных участков под ней.

После передачи в федеральную собственность имущества расходы по содержанию, ремонту и реконструкции будут осуществляться из федерального бюджета.

Проведена юридическая и лингвистическая экспертизы проекта постановления.

Замечаний и предложений к проекту постановления не поступило.

Комитет, рассмотрев проект постановления

РЕШИЛ:

1. Рекомендовать Законодательному Собранию области принять проект постановления в целом.

2. Рекомендовать председателю Законодательного Собрания области Грачеву С.И. установить продолжительность обсуждения данного вопроса 3 минуты.

3. Решение комитета направить председателю Законодательного Собрания области Грачеву С.И..

Председатель комитета



А.В.Шведов