

- СПРАВКА

о подготовке проекта постановления Законодательного Собрания Оренбургской области

По вопросу О направлении предложения по передаче в собственность Российской Федерации имущества, находящегося в собственности Оренбургской области

Проект внес: Паслер Д.В. – Губернатор Оренбургской области
(фамилия, инициалы, должность, подпись)

Докладчик: Самбурский А.М. – министр природных ресурсов, экологии и имущественных отношений Оренбургской области
(фамилия, имя, отчество, должность)

Заместитель председателя
Законодательного Собрания
Области

Поручение председателя (заместителя председателя) Законодательного Собрания области
Председателю профильного комитета Законодательного Собрания области:

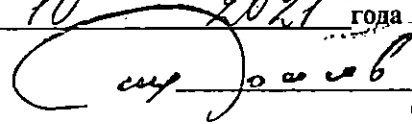
Цымбалюку Ю.Я.

« » _____ года

Прошу организовать работу согласно Регламенту Законодательного Собрания области




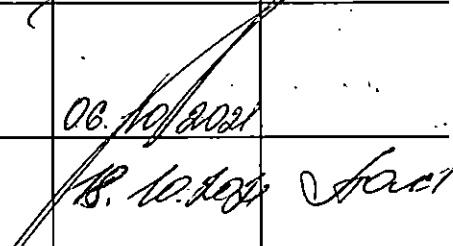

Отметка о подписании принятого документа
Губернатором области

«27» 10 2021 года

 С.И.Грачев
(подпись)

Отметка о получении проекта
Аппарат Законодательного
Собрания Оренбургской
области
«26» 10. 2021 № 23-01/5164
(штамп канцелярии)

Согласование с заинтересованными организациями:

Наименование организации	Фамилия и инициалы (разборчиво)	Дата согласования проекта	Подпись
Аппарат Губернатора и Правительства Оренбургской области	Кулагин Д.В.	25.10.2021	
Вице-губернатор – заместитель председателя Правительства Оренбургской области по экономической и инвестиционной политике	Петухов И.Е.	20.10.2021	
Заместитель председателя Правительства Оренбургской области – министр строитель- ства, жилищно-коммунального, дорожного хозяйства и транспорта Оренбургской области	Полухин А.В.	13.10.2021	
Министерство природных ресурсов, экологии и имущественных отношений Оренбургской области	Самбурский А.М.	06.10.2021	
Заместитель руководителя аппарата Губерна- тора и Правительства Оренбургской области	Пасечник Н.Б.	18.10.2021	

Наименование организации	Фамилия и инициалы (разборчиво)	Дата согласования проекта	Подпись
Зам. Начальника экспертно-правового управления аппарата Законодательного Собрания области	Дмитриченко Т.А.	01.11.2021	
Зам. Председателя комитета Законодательного Собрания области по собственности, природопользованию и строительству	Купчихов В.И.	17.11.2021	

ПРИМЕЧАНИЕ: При наличии замечаний и предложений следует после подписи указать «Замечания и предложения прилагаются». Замечания прилагаются к проекту решения с указанием даты и подписью.

Смирнов А.Ю.

Кому разослано: Правительству Оренбургской области, комитету Законодательного Собрания области по собственности, природопользованию и строительству, облпрокурору, министерству природных ресурсов, экологии и имущественных отношений Оренбургской области, аппарату Губернатора и Правительства Оренбургской области, ТУ Росимущества в Оренбургской области

В разделе “Кому разослано” указать, кому необходимо послать полный текст решения, выписки из решения.

Перечень рассылки принятого документа составил Хибакова Е.С. – консультант отдела по учету и контролю государственного имущества управления имущественных отношений МПР Оренбургской области 98-79-47

Не опубликовывал

(фамилия, инициалы, должность и подпись готовившего проект)

Проверил Смирнов А.Ю. консультант
(фамилия, инициалы, подпись ответственного работника аппарата Законодательного Собрания области, дата)

Подпись корректора	Дата поступления в общий отдел аппарата Законодательного Собрания области принятого документа		
	От ответственного работника аппарата Законодательного Собрания области	От председателя Законодательного Собрания области	от Губернатора области

ОТПРАВЛЕНО по электронной почте
28.10.20 г. в 17:00 час.
 подпись

ОТПРАВЛЕНО по электронной почте
17.11.20 г. в 14:15 час.
 подпись



ГУБЕРНАТОР ОРЕНБУРГСКОЙ ОБЛАСТИ

Дом Советов, г. Оренбург, 460015

Телефоны: (3532) 77-69-31, 78-60-10. Факс: (3532) 77-38-02. Телетайп: 144249 LIDER RU
http://www.orenburg-gov.ru; e-mail: office@gov.orb.ru

26.10.2021 № 01/22-965

На № _____ от _____

Председателю Законодательного
Собрания Оренбургской области

С.И. Грачеву

Уважаемый Сергей Иванович!

Направляю Вам для рассмотрения на очередном заседании Законодательного Собрания Оренбургской области проект постановления Законодательного Собрания Оренбургской области «О направлении предложения по передаче в собственность Российской Федерации имущества, находящегося в собственности Оренбургской области».

В соответствии с пунктом 6 части 1 статьи 52 Регламента Законодательного Собрания Оренбургской области сообщаю, что лицом, ответственным за представление указанного проекта постановления в Законодательном Собрании Оренбургской области, назначен министр природных ресурсов, экологии и имущественных отношений Оренбургской области Самбурский Александр Михайлович.

Д.В.Паслер

Аппарат Законодательного
Собрания Оренбургской
области

«26»10.2021 № 23-01/5164



**ЗАКОНОДАТЕЛЬНОЕ
СОБРАНИЕ
ОРЕНБУРГСКОЙ ОБЛАСТИ
СЕДЬМОЙ СОЗЫВ
ПОСТАНОВЛЕНИЕ**

№ _____

г. Оренбург

О направлении предложения по передаче в собственность Российской Федерации имущества, находящегося в собственности Оренбургской области

В соответствии с Федеральным законом от 22 августа 2004 года № 122-ФЗ «О внесении изменений в законодательные акты Российской Федерации и признании утратившими силу некоторых законодательных актов Российской Федерации в связи с принятием федеральных законов «О внесении изменений и дополнений в Федеральный закон «Об общих принципах организации законодательных (представительных) и исполнительных органов государственной власти субъектов Российской Федерации» и «Об общих принципах организации местного самоуправления в Российской Федерации», постановлением Правительства Российской Федерации от 13 июня 2006 года № 374 «О перечнях документов, необходимых для принятия решения о передаче имущества из федеральной собственности в собственность субъекта Российской Федерации или муниципальную собственность, из собственности субъекта Российской Федерации в федеральную собственность или муниципальную собственность, из муниципальной собственности в федеральную собственность или собственность субъекта Российской Федерации», Законом Оренбургской области от 5 сентября 2016 года № 4043/1110-V-ОЗ «Об управлении и о распоряжении государственным имуществом Оренбургской области» Законодательное Собрание области

п о с т а н о в л я е т:

1. Утвердить перечень имущества, находящегося в собственности Оренбургской области, предлагаемого к передаче в собственность Российской Федерации, согласно приложению.

2. Предложить министерству природных ресурсов, экологии и имущественных отношений Оренбургской области:

направить настоящее постановление и документы, необходимые для принятия решения о передаче имущества, указанного в приложении к

настоящему постановлению, в собственность Российской Федерации, в Территориальное управление Федерального агентства по управлению государственным имуществом в Оренбургской области;

осуществить в установленном порядке передачу в собственность Российской Федерации имущества, указанного в приложении к настоящему постановлению.

3. Контроль за исполнением данного постановления возложить на комитет Законодательного Собрания области по собственности, природопользованию и строительству.

4. Настоящее постановление вступает в силу со дня его принятия.

Председатель Законодательного
Собрания Оренбургской области

С.И.Грачев

Приложение
к постановлению Законодательного
Собрания Оренбургской области
от
№

Перечень
имущества, предлагаемого к передаче в собственность Российской Федерации из собственности Оренбургской области

№ п/п	Полное наименование организации	Местонахождение организации, ИНН организации	Наименование имущества	Местонахождение имущества	Индивидуализирующие характеристики имущества
1	2	3	4	5	6
1.	Государственное учреждение «Главное управление дорожного хозяйства Оренбургской области»	г. Оренбург, ул. Пролетарская, 58, ИНН 5610070022	автомобильная дорога Обход г. Оренбурга	Российская Федерация, Оренбургская область, Оренбургский р-н, г. Оренбург	кадастровый номер 56:00:0000000:31779, протяженность 28 290 метров
2.	Государственное учреждение «Главное управление дорожного хозяйства Оренбургской области»	г. Оренбург, ул. Пролетарская, 58, ИНН 5610070022	земельный участок	Российская Федерация, Оренбургская область, Оренбургский муниципальный район, сельское поселение Ивановский сельсовет, на земельном участке расположена автомобильная дорога Обход г. Оренбурга	кадастровый номер 56:21:0904001:25, общая площадь 45 кв. метров

1	2	3	4	5	6
3.	Государственное учреждение «Главное управление дорожного хозяйства Оренбургской области»	г. Оренбург, ул. Пролетарская, 58, ИНН 5610070022	земельный участок	Российская Федерация, Оренбургская область, Оренбургский муниципальный район, сельское поселение Ивановский сельсовет, на земельном участке расположена автомобильная дорога Обход г. Оренбурга	кадастровый номер 56:21:0904001:34, общая площадь 45 кв. метров
4.	Государственное учреждение «Главное управление дорожного хозяйства Оренбургской области»	г. Оренбург, ул. Пролетарская, 58, ИНН 5610070022	земельный участок	Российская Федерация, Оренбургская область, Оренбургский муниципальный район, сельское поселение Ивановский сельсовет, на земельном участке расположена автомобильная дорога Обход г. Оренбурга	кадастровый номер 56:21:0904001:33, общая площадь 45 кв. метров
5.	Государственное учреждение «Главное управление дорожного хозяйства Оренбургской области»	г. Оренбург, ул. Пролетарская, 58, ИНН 5610070022	земельный участок	Российская Федерация, Оренбургская область, Оренбургский муниципальный район, сельское поселение Ивановский сельсовет, на земельном участке расположена автомобильная дорога Обход г. Оренбурга	кадастровый номер 56:21:0904001:29, общая площадь 45 кв. метров

1	2	3	4	5	6
6.	Государственное учреждение «Главное управление дорожного хозяйства Оренбургской области»	г. Оренбург, ул. Пролетарская, 58, ИНН 5610070022	земельный участок	Российская Федерация, Оренбургская область, Оренбургский муниципальный район, сельское поселение Ивановский сельсовет, на земельном участке расположена автомобильная дорога Обход г. Оренбурга	кадастровый номер 56:21:0904001:30, общая площадь 45 кв. метров
7.	Государственное учреждение «Главное управление дорожного хозяйства Оренбургской области»	г. Оренбург, ул. Пролетарская, 58, ИНН 5610070022	земельный участок	Российская Федерация, Оренбургская область, Оренбургский муниципальный район, сельское поселение Ивановский сельсовет, на земельном участке расположена автомобильная дорога Обход г. Оренбурга	кадастровый номер 56:21:0904001:27, общая площадь 45 кв. метров
8.	Государственное учреждение «Главное управление дорожного хозяйства Оренбургской области»	г. Оренбург, ул. Пролетарская, 58, ИНН 5610070022	земельный участок	Российская Федерация, Оренбургская область, Оренбургский муниципальный район, сельское поселение Ивановский сельсовет, на земельном участке расположена автомобильная дорога Обход г. Оренбурга	кадастровый номер 56:21:0904001:24, общая площадь 45 кв. метров

1	2	3	4	5	6
9.	Государственное учреждение «Главное управление дорожного хозяйства Оренбургской области»	г. Оренбург, ул. Пролетарская, 58, ИНН 5610070022	земельный участок	Российская Федерация, Оренбургская область, Оренбургский муниципальный район, сельское поселение Ивановский сельсовет, на земельном участке расположена автомобильная дорога Обход г. Оренбурга	кадастровый номер 56:21:0904001:28, общая площадь 45 кв. метров
10.	Государственное учреждение «Главное управление дорожного хозяйства Оренбургской области»	г. Оренбург, ул. Пролетарская, 58, ИНН 5610070022	земельный участок	Российская Федерация, Оренбургская область, Оренбургский муниципальный район, сельское поселение Ивановский сельсовет, на земельном участке расположена автомобильная дорога Обход г. Оренбурга	кадастровый номер 56:21:0903001:1716, общая площадь 71 681 кв. метр
11.	Государственное учреждение «Главное управление дорожного хозяйства Оренбургской области»	г. Оренбург, ул. Пролетарская, 58, ИНН 5610070022	земельный участок	Российская Федерация, Оренбургская область, Оренбургский муниципальный район, сельское поселение Ивановский сельсовет, на земельном участке расположена автомобильная дорога Обход г. Оренбурга	кадастровый номер 56:21:0903001:1715, общая площадь 63 кв. метра

1	2	3	4	5	6
12.	Государственное учреждение «Главное управление дорожного хозяйства Оренбургской области»	г. Оренбург, ул. Пролетарская, 58, ИНН 5610070022	земельный участок	Российская Федерация, Оренбургская область, Оренбургский муниципальный район, сельское поселение Ивановский сельсовет, на земельном участке расположена автомобильная дорога Обход г. Оренбурга	кадастровый номер 56:21:0904001:37, общая площадь 45 кв. метров
13.	Государственное учреждение «Главное управление дорожного хозяйства Оренбургской области»	г. Оренбург, ул. Пролетарская, 58, ИНН 5610070022	земельный участок	Российская Федерация, Оренбургская область, Оренбургский муниципальный район, сельское поселение Ивановский сельсовет, на земельном участке расположена автомобильная дорога Обход г. Оренбурга	кадастровый номер 56:21:0904001:36, общая площадь 45 кв. метров
14.	Государственное учреждение «Главное управление дорожного хозяйства Оренбургской области»	г. Оренбург, ул. Пролетарская, 58, ИНН 5610070022	земельный участок	Российская Федерация, Оренбургская область, Оренбургский муниципальный район, сельское поселение Ивановский сельсовет, на земельном участке расположена автомобильная дорога Обход г. Оренбурга	кадастровый номер 56:21:0904001:35, общая площадь 45 кв. метров

1	2	3	4	5	6
15.	Государственное учреждение «Главное управление дорожного хозяйства Оренбургской области»	г. Оренбург, ул. Пролетарская, 58, ИНН 5610070022	земельный участок	Российская Федерация, Оренбургская область, Оренбургский муниципальный район, сельское поселение Ивановский сельсовет, на земельном участке расположена автомобильная дорога Обход г. Оренбурга	кадастровый номер 56:21:0904001:32, общая площадь 45 кв. метров
16.	Государственное учреждение «Главное управление дорожного хозяйства Оренбургской области»	г. Оренбург, ул. Пролетарская, 58, ИНН 5610070022	земельный участок	Российская Федерация, Оренбургская область, Оренбургский муниципальный район, сельское поселение Ивановский сельсовет, на земельном участке расположена автомобильная дорога Обход г. Оренбурга	кадастровый номер 56:21:0904001:26, общая площадь 112 865 кв. метров
17.	Государственное учреждение «Главное управление дорожного хозяйства Оренбургской области»	г. Оренбург, ул. Пролетарская, 58, ИНН 5610070022	земельный участок	Российская Федерация, Оренбургская область, Оренбургский муниципальный район, сельское поселение Ивановский сельсовет, на земельном участке расположена автомобильная дорога Обход г. Оренбурга	кадастровый номер 56:21:0904002:13, общая площадь 9 821 кв. метр

1	2	3	4	5	6
18.	Государственное учреждение «Главное управление дорожного хозяйства Оренбургской области»	г. Оренбург, ул. Пролетарская, 58, ИНН 5610070022	земельный участок	Российская Федерация, Оренбургская область, Оренбургский муниципальный район, сельское поселение Ивановский сельсовет, на земельном участке расположена автомобильная дорога Обход г.Оренбурга	кадастровый номер 56:21:0904001:38, общая площадь 45 кв. метров
19.	Государственное учреждение «Главное управление дорожного хозяйства Оренбургской области»	г. Оренбург, ул. Пролетарская, 58, ИНН 5610070022	земельный участок	Российская Федерация, Оренбургская область, Оренбургский муниципальный район, сельское поселение Ивановский сельсовет, на земельном участке расположена автомобильная дорога Обход г. Оренбурга	кадастровый номер 56:21:0904001:31, общая площадь 45 кв. метров
20.	Государственное учреждение «Главное управление дорожного хозяйства Оренбургской области»	г. Оренбург, ул. Пролетарская, 58, ИНН 5610070022	земельный участок	Российская Федерация, Оренбургская область, Оренбургский район, Степановский сельсовет, на земельном участке расположена автомобильная дорога Обход г. Оренбурга	кадастровый номер 56:21:0000000:15140, общая площадь 81 673 кв. метра

1	2	3	4	5	6
21.	Государственное учреждение «Главное управление дорожного хозяйства Оренбургской области»	г. Оренбург, ул. Пролетарская, 58, ИНН 5610070022	земельный участок	Российская Федерация, Оренбургская область, Оренбургский муниципальный район, сельское поселение Подгородне-Покровский сельсовет, на земельном участке расположена автомобильная дорога Обход г. Оренбурга	кадастровый номер 56:21:0000000:17077, общая площадь 39 632 кв. метра
22.	Государственное учреждение «Главное управление дорожного хозяйства Оренбургской области»	г. Оренбург, ул. Пролетарская, 58, ИНН 5610070022	земельный участок	Российская Федерация, Оренбургская область, Оренбургский муниципальный район, сельское поселение Ленинский сельсовет, поселок Ленина, на земельном участке расположена автомобильная дорога Обход г. Оренбурга	кадастровый номер 56:21:0000000:15165, общая площадь 149 217 кв. метров
23.	Государственное учреждение «Главное управление дорожного хозяйства Оренбургской области»	г. Оренбург, ул. Пролетарская, 58, ИНН 5610070022	земельный участок	Российская Федерация, Оренбургская область, Оренбургский муниципальный район, сельское поселение Подгородне-Покровский сельсовет, на земельном участке расположена автомобильная дорога Обход г. Оренбурга	кадастровый номер 56:21:0000000:17847, общая площадь 39 782 кв. метра

1	2	3	4	5	6
24.	Государственное учреждение «Главное управление дорожного хозяйства Оренбургской области»	г. Оренбург, ул. Пролетарская, 58, ИНН 5610070022	земельный участок	Российская Федерация, Оренбургская область, Оренбургский муниципальный район, сельское поселение Подгородне-Покровский сельсовет, на земельном участке расположена автомобильная дорога Обход г. Оренбурга	кадастровый номер 56:21:0000000:18242, общая площадь 10 930 кв. метров
25.	Государственное учреждение «Главное управление дорожного хозяйства Оренбургской области»	г. Оренбург, ул. Пролетарская, 58, ИНН 5610070022	земельный участок	Российская Федерация, Оренбургская область, Оренбургский муниципальный район, сельское поселение Подгородне-Покровский сельсовет, на земельном участке расположена автомобильная дорога Обход г. Оренбурга	кадастровый номер 56:21:0000000:17848, общая площадь 83 817 кв. метров
26.	Государственное учреждение «Главное управление дорожного хозяйства Оренбургской области»	г. Оренбург, ул. Пролетарская, 58, ИНН 5610070022	земельный участок	Российская Федерация, Оренбургская область, Оренбургский муниципальный район, сельское поселение Подгородне-Покровский сельсовет, на земельном участке расположена автомобильная дорога Обход г. Оренбурга	кадастровый номер 56:21:1810011:127, общая площадь 34 кв. метра

1	2	3	4	5	6
27.	Государственное учреждение «Главное управление дорожного хозяйства Оренбургской области»	г. Оренбург, ул. Пролетарская, 58, ИНН 5610070022	земельный участок	Российская Федерация, Оренбургская область, Оренбургский муниципальный район, сельское поселение Подгородне-Покровский сельсовет, на земельном участке расположена автомобильная дорога Обход г. Оренбурга	кадастровый номер 56:21:1810011:128, общая площадь 34 кв. метра
28.	Государственное учреждение «Главное управление дорожного хозяйства Оренбургской области»	г. Оренбург, ул. Пролетарская, 58, ИНН 5610070022	земельный участок	Российская Федерация, Оренбургская область, Оренбургский муниципальный район, сельское поселение Подгородне-Покровский сельсовет, на земельном участке расположена автомобильная дорога Обход г. Оренбурга	кадастровый номер 56:21:1810011:129, общая площадь 34 кв. метра
29.	Государственное учреждение «Главное управление дорожного хозяйства Оренбургской области»	г. Оренбург, ул. Пролетарская, 58, ИНН 5610070022	земельный участок	Российская Федерация, Оренбургская область, Оренбургский муниципальный район, сельское поселение Подгородне-Покровский сельсовет, на земельном участке расположена автомобильная дорога Обход г. Оренбурга	кадастровый номер 56:21:1810011:130, общая площадь 34 кв. метра

1	2	3	4	5	6
30.	Государственное учреждение «Главное управление дорожного хозяйства Оренбургской области»	г. Оренбург, ул. Пролетарская, 58, ИНН 5610070022	земельный участок	Российская Федерация, Оренбургская область, Оренбургский муниципальный район, сельское поселение Ивановский сельсовет, на земельном участке расположена автомобильная дорога Обход г. Оренбурга	кадастровый номер 56:21:0000000:18113, общая площадь 82 кв. метра
31.	Государственное учреждение «Главное управление дорожного хозяйства Оренбургской области»	г. Оренбург, ул. Пролетарская, 58, ИНН 5610070022	земельный участок	Российская Федерация, Оренбургская область, р-н Оренбургский, с/с Ленинский, земельный участок расположен в юго-западной части кадастрового квартала 56:21:1302001, на земельном участке расположена автомобильная дорога Обход г. Оренбурга	кадастровый номер 56:21:1302001:2107, общая площадь 244 кв. метра
32.	Государственное учреждение «Главное управление дорожного хозяйства Оренбургской области»	г. Оренбург, ул. Пролетарская, 58, ИНН 5610070022	земельный участок	Российская Федерация, Оренбургская обл., Оренбургский р-н, с/с Ленинский, земельный участок расположен в юго-западной части кадастрового квартала 56:21:1302001, на земельном участке расположена автомобильная дорога Обход г. Оренбурга	кадастровый номер 56:21:1302001:2105, общая площадь 14 кв. метров

1	2	3	4	5	6
33.	Государственное учреждение «Главное управление дорожного хозяйства Оренбургской области»	г. Оренбург, ул. Пролетарская, 58, ИНН 5610070022	земельный участок	Российская Федерация, Оренбургская область, р-н Оренбургский, с/с Степановский, земельный участок расположен в западной части кадастрового квартала 56:21:2308004, на земельном участке расположена автомобильная дорога Обход г. Оренбурга	кадастровый номер 56:21:2308004:39, общая площадь 12 кв. метров
34.	Государственное учреждение «Главное управление дорожного хозяйства Оренбургской области»	г. Оренбург, ул. Пролетарская, 58, ИНН 5610070022	земельный участок	Российская Федерация, Оренбургская обл., Оренбургский р-н, с/с Степановский, земельный участок расположен в южной части кадастрового квартала 56:21:2310001, на земельном участке расположена автомобильная дорога Обход г. Оренбурга	кадастровый номер 56:21:2310001:17, общая площадь 180 кв. метров
35.	Государственное учреждение «Главное управление дорожного хозяйства Оренбургской области»	г. Оренбург, ул. Пролетарская, 58, ИНН 5610070022	земельный участок	Российская Федерация, Оренбургская область, Оренбургский район, Степановский сельсовет, земельный участок расположен в центральной части кадастрового квартала 56:21:0000000, на земельном участке расположена автомобильная дорога Обход г. Оренбурга	кадастровый номер 56:21:0000000:19754, общая площадь 111 кв. метров

1	2	3	4	5	6
36.	Государственное учреждение «Главное управление дорожного хозяйства Оренбургской области»	г. Оренбург, ул. Пролетарская, 58, ИНН 5610070022	земельный участок	Российская Федерация, Оренбургская область, Оренбургский район, Подгородне-Покровский сельсовет, земельный участок расположен в северо-западной части кадастрового квартала 56:21:1804001, на земельном участке расположена автомобильная дорога Обход г. Оренбурга	кадастровый номер 56:21:0000000:18970, общая площадь 41 554 кв. метра
37.	Государственное учреждение «Главное управление дорожного хозяйства Оренбургской области»	г. Оренбург, ул. Пролетарская, 58, ИНН 5610070022	земельный участок	Российская Федерация, Оренбургская область, Оренбургский муниципальный район, Сельское поселение Весенний сельсовет, на земельном участке расположена автомобильная дорога Обход г. Оренбурга	кадастровый номер 56:21:3008001:233, общая площадь 9 000 кв. метров
38.	Государственное учреждение «Главное управление дорожного хозяйства Оренбургской области»	г. Оренбург, ул. Пролетарская, 58, ИНН 5610070022	земельный участок	Российская Федерация, Оренбургская область, Оренбургский муниципальный район, сельское поселение Ивановский поссовет, на земельном участке расположена автомобильная дорога Обход г. Оренбурга	кадастровый номер 56:21:0901010:77, общая площадь 964 кв. метров

1	2	3	4	5	6
39.	Государственное учреждение «Главное управление дорожного хозяйства Оренбургской области»	г. Оренбург, ул. Пролетарская, 58, ИНН 5610070022	земельный участок	Российская Федерация, Оренбургская область, Оренбургский муниципальный район, Сельское поселение Весенний сельсовет, на земельном участке расположена автомобильная дорога Обход г. Оренбурга	кадастровый номер 56:21:0000000:14715, общая площадь 59 430 кв. метров
40.	Государственное учреждение «Главное управление дорожного хозяйства Оренбургской области»	г. Оренбург, ул. Пролетарская, 58, ИНН 5610070022	земельный участок	Российская Федерация, Оренбургская область, Оренбургский муниципальный район, сельское поселение Ивановский сельсовет, на земельном участке расположена автомобильная дорога Обход г. Оренбурга	кадастровый номер 56:21:0906001:37, общая площадь 141 308 кв. метров
41.	Государственное учреждение «Главное управление дорожного хозяйства Оренбургской области»	г. Оренбург, ул. Пролетарская, 58, ИНН 5610070022	земельный участок	Оренбургская область, Оренбургский муниципальный район, сельское поселение Экспериментальный сельсовет, на земельном участке расположена автомобильная дорога Обход г. Оренбурга	кадастровый номер 56:21:2912001:56, общая площадь 13 211 кв. метров

1	2	3	4	5	6
42.	Государственное учреждение «Главное управление дорожного хозяйства Оренбургской области»	г. Оренбург, ул. Пролетарская, 58, ИНН 5610070022	земельный участок	Оренбургская область, Оренбургский муниципальный район, сельское поселение Экспериментальный сельсовет, на земельном участке расположена автомобильная дорога Обход г. Оренбурга	кадастровый номер 56:21:2912001:57, общая площадь 12 021 кв. метр
43.	Государственное учреждение «Главное управление дорожного хозяйства Оренбургской области»	г. Оренбург, ул. Пролетарская, 58, ИНН 5610070022	земельный участок	Российская Федерация, Оренбургская область, Оренбургский муниципальный район, сельское поселение Ивановский сельсовет, село Ивановка, участок расположен в восточной части кадастрового квартала 56:21:0901010, на земельном участке расположена автомобильная дорога Обход г. Оренбурга	кадастровый номер 56:21:0901010:142, общая площадь 2 227 кв. метров
44.	Государственное учреждение «Главное управление дорожного хозяйства Оренбургской области»	г. Оренбург, ул. Пролетарская, 58, ИНН 5610070022	земельный участок	Российская Федерация, Оренбургская область, Оренбургский муниципальный район, сельское поселение Ивановский сельсовет, село Ивановка, участок расположен в северной части кадастрового квартала 56:21:0903001, на земельном участке расположена автомобильная дорога Обход г. Оренбурга	кадастровый номер 56:21:0903001:6344, общая площадь 174 кв. метра

1	2	3	4	5	6
45.	Государственное учреждение «Главное управление дорожного хозяйства Оренбургской области»	г. Оренбург, ул. Пролетарская, 58, ИНН 5610070022	земельный участок	Российская Федерация, Оренбургская область, Оренбургский муниципальный район, сельское поселение Ивановский сельсовет, на земельном участке расположена автомобильная дорога Обход г. Оренбурга	кадастровый номер 56:21:0000000:14435, общая площадь 103 451 кв. метр
46.	Государственное учреждение «Главное управление дорожного хозяйства Оренбургской области»	г. Оренбург, ул. Пролетарская, 58, ИНН 5610070022	земельный участок	Российская Федерация, Оренбургская область, Оренбургский муниципальный район, сельское поселение Ивановский сельсовет, село Ивановка, участок расположен в центральной части кадастрового квартала 56:21:0903001, на земельном участке расположена автомобильная дорога Обход г. Оренбурга	кадастровый номер 56:21:0903001:2496, общая площадь 2 280 кв. метров
47.	Государственное учреждение «Главное управление дорожного хозяйства Оренбургской области»	г. Оренбург, ул. Пролетарская, 58, ИНН 5610070022	земельный участок	Российская Федерация, Оренбургская область, Оренбургский муниципальный район, сельское поселение Ивановский сельсовет, на земельном участке расположена автомобильная дорога Обход г. Оренбурга	кадастровый номер 56:21:0903001:2479, общая площадь 54 882 кв. метра

1	2	3	4	5	6
48.	Государственное учреждение «Главное управление дорожного хозяйства Оренбургской области»	г. Оренбург, ул. Пролетарская, 58, ИНН 5610070022	земельный участок	Российская Федерация, Оренбургская область, Оренбургский муниципальный район, сельское поселение Ивановский сельсовет, на земельном участке расположена автомобильная дорога Обход г. Оренбурга	кадастровый номер 56:21:0903001:6369, общая площадь 425 кв. метров
49.	Государственное учреждение «Главное управление дорожного хозяйства Оренбургской области»	г. Оренбург, ул. Пролетарская, 58, ИНН 5610070022	земельный участок	Российская Федерация, Оренбургская область, Оренбургский муниципальный район, Сельское поселение Весенний сельсовет, на земельном участке расположена автомобильная дорога Обход г. Оренбурга	кадастровый номер 56:21:0000000:14402, общая площадь 46 680 кв. метров
50.	Государственное учреждение «Главное управление дорожного хозяйства Оренбургской области»	г. Оренбург, ул. Пролетарская, 58, ИНН 5610070022	земельный участок	Российская Федерация, Оренбургская область, Оренбургский муниципальный район, Сельское поселение Весенний сельсовет, на земельном участке расположена автомобильная дорога Обход г. Оренбурга	кадастровый номер 56:21:3008001:182, общая площадь 61 126 кв. метров

1	2	3	4	5	6
51.	Государственное учреждение «Главное управление дорожного хозяйства Оренбургской области»	г. Оренбург, ул. Пролетарская, 58, ИНН 5610070022	земельный участок	Оренбургская область, Оренбургский муниципальный район, сельское поселение Экспериментальный сельсовет, на земельном участке расположена автомобильная дорога Обход г. Оренбурга	кадастровый номер 56:21:0000000:14401, общая площадь 283 303 кв. метра
52.	Государственное учреждение «Главное управление дорожного хозяйства Оренбургской области»	г. Оренбург, ул. Пролетарская, 58, ИНН 5610070022	земельный участок	Российская Федерация, Оренбургская область, Оренбургский муниципальный район, сельское поселение Ивановский сельсовет, село Ивановка, участок расположен в северной части кадастрового квартала 56:21:0903001, на земельном участке расположена автомобильная дорога Обход г. Оренбурга	кадастровый номер 56:21:0903001:589, общая площадь 89 190 кв. метров

1	2	3	4	5	6
53.	Государственное учреждение «Главное управление дорожного хозяйства Оренбургской области»	г. Оренбург, ул. Пролетарская, 58, ИНН 5610070022	земельный участок	Российская Федерация, Оренбургская область, Оренбургский муниципальный район, сельское поселение Ивановский сельсовет, село Ивановка, участок расположен в северо-западной части кадастрового квартала 56:21:0903001, на земельном участке расположена автомобильная дорога Обход г. Оренбурга	кадастровый номер 56:21:0903001:7109, общая площадь 7 765 кв. метров
54.	Государственное учреждение «Главное управление дорожного хозяйства Оренбургской области»	г. Оренбург, ул. Пролетарская, 58, ИНН 5610070022	земельный участок	Российская Федерация, Оренбургская область, Оренбургский район, Ивановский сельсовет, на земельном участке расположена автомобильная дорога Обход г. Оренбурга	кадастровый номер 56:21:0903001:3504, общая площадь 23 кв. метра
55.	Государственное учреждение «Главное управление дорожного хозяйства Оренбургской области»	г. Оренбург, ул. Пролетарская, 58, ИНН 5610070022	земельный участок	Российская Федерация, Оренбургская область, Оренбургский муниципальный район, сельское поселение Ивановский сельсовет, на земельном участке расположена автомобильная дорога Обход г. Оренбурга	кадастровый номер 56:21:0903001:7671, общая площадь 663 кв. метра

1	2	3	4	5	6
56.	Государственное учреждение «Главное управление дорожного хозяйства Оренбургской области»	г. Оренбург, ул. Пролетарская, 58, ИНН 5610070022	земельный участок	Российская Федерация, Оренбургская область, г. Оренбург, земельный участок расположен в восточной части кадастрового квартала 56:44:0000000, на земельном участке расположена автомобильная дорога Обход г. Оренбурга	кадастровый номер 56:44:0000000:39097, общая площадь 9 557 кв. метров
57.	Государственное учреждение «Главное управление дорожного хозяйства Оренбургской области»	г. Оренбург, ул. Пролетарская, 58, ИНН 5610070022	земельный участок	Российская Федерация, Оренбургская область, г. Оренбург, земельный участок расположен в восточной части кадастрового квартала 56:44:0000000, на земельном участке расположена автомобильная дорога Обход г. Оренбурга	кадастровый номер 56:44:0000000:39098, общая площадь 71 486 кв. метров
58.	Государственное учреждение «Главное управление дорожного хозяйства Оренбургской области»	г. Оренбург, ул. Пролетарская, 58, ИНН 5610070022	земельный участок	Российская Федерация, Оренбургская область, г. Оренбург, земельный участок расположен в кадастровом квартале 56:44:0239001, на земельном участке расположена автомобильная дорога Обход г. Оренбурга	кадастровый номер 56:44:0239001:20907, общая площадь 79 099 кв. метров

1	2	3	4	5	6
59.	Государственное учреждение «Главное управление дорожного хозяйства Оренбургской области»	г. Оренбург, ул. Пролетарская, 58, ИНН 5610070022	земельный участок	Российская Федерация, Оренбургская область, Оренбургский муниципальный район, сельское поселение Ивановский сельсовет, село Ивановка, участок расположен в северной части кадастрового квартала 56:21:0903001, на земельном участке расположена автомобильная дорога Обход г. Оренбурга	кадастровый номер 56:21:0903001:7788, общая площадь 1 490 кв. метров
60.	Государственное учреждение «Главное управление дорожного хозяйства Оренбургской области»	г. Оренбург, ул. Пролетарская, 58, ИНН 5610070022	земельный участок	Российская Федерация, Оренбургская область, Оренбургский муниципальный район, сельское поселение Ивановский сельсовет, на земельном участке расположена автомобильная дорога Обход г. Оренбурга	кадастровый номер 56:21:0903001:2554, общая площадь 2 984 кв. метра
61.	Государственное учреждение «Главное управление дорожного хозяйства Оренбургской области»	г. Оренбург, ул. Пролетарская, 58, ИНН 5610070022	земельный участок	Российская Федерация, Оренбургская область, Оренбургский муниципальный район, сельское поселение Ивановский сельсовет, на земельном участке расположена автомобильная дорога Обход г. Оренбурга	кадастровый номер 56:21:0903001:8290, общая площадь 7 349 кв. метров

1	2	3	4	5	6
62.	Государственное учреждение «Главное управление дорожного хозяйства Оренбургской области»	г. Оренбург, ул. Пролетарская, 58, ИНН 5610070022	земельный участок	Российская Федерация, Оренбургская область, Оренбургский р-н, с/с Ивановский, земельный участок расположен в западной части кадастрового квартала 56:21:0903001, на земельном участке расположена автомобильная дорога Обход г. Оренбурга	кадастровый номер 56:21:0903001:8360, общая площадь 14 008 кв. метров
63.	Государственное учреждение «Главное управление дорожного хозяйства Оренбургской области»	г. Оренбург, ул. Пролетарская, 58, ИНН 5610070022	земельный участок	Российская Федерация, Оренбургская область, Оренбургский район, Ивановский с/с, на земельном участке расположена автомобильная дорога Обход г. Оренбурга	кадастровый номер 56:21:0903001:8370, общая площадь 125 кв. метров
64.	Государственное учреждение «Главное управление дорожного хозяйства Оренбургской области»	г. Оренбург, ул. Пролетарская, 58, ИНН 5610070022	земельный участок	Российская Федерация, Оренбургская область, город Оренбург, на земельном участке расположена автомобильная дорога Обход г. Оренбурга	кадастровый номер 56:44:0239001:19895, общая площадь 3 339 кв. метров
65.	Государственное учреждение «Главное управление дорожного хозяйства Оренбургской области»	г. Оренбург, ул. Пролетарская, 58, ИНН 5610070022	земельный участок	Российская Федерация, Оренбургская область, город Оренбург, на земельном участке расположена автомобильная дорога Обход г. Оренбурга	кадастровый номер 56:44:0239001:19893, общая площадь 32 кв. метра

1	2	3	4	5	6
66.	Государственное учреждение «Главное управление дорожного хозяйства Оренбургской области»	г. Оренбург, ул. Пролетарская, 58, ИНН 5610070022	земельный участок	Российская Федерация, Оренбургская область, город Оренбург, на земельном участке расположена автомобильная дорога Обход г. Оренбурга	кадастровый номер 56:44:0240006:4662, общая площадь 2 133 кв. метра
67.	Государственное учреждение «Главное управление дорожного хозяйства Оренбургской области»	г. Оренбург, ул. Пролетарская, 58, ИНН 5610070022	земельный участок	Российская Федерация, Оренбургская область, город Оренбург, на земельном участке расположена автомобильная дорога Обход г. Оренбурга	кадастровый номер 56:44:0240006:4659, общая площадь 14 кв. метров
68.	Государственное учреждение «Главное управление дорожного хозяйства Оренбургской области»	г. Оренбург, ул. Пролетарская, 58, ИНН 5610070022	земельный участок	Российская Федерация, Оренбургская область, Оренбургский район, Подгородне-Покровский сельсовет, с. Павловка, земельный участок расположен в юго-западной части кадастрового квартала 56:21:1804001, на земельном участке расположена автомобильная дорога Обход г. Оренбурга	кадастровый номер 56:21:1804001:324, общая площадь 1 763 кв. метра

Пояснительная записка
к проекту постановления Законодательного Собрания Оренбургской области
«О направлении предложения по передаче в собственность Российской
Федерации имущества, находящегося в собственности Оренбургской
области»

В рамках реализации Плана перспективного развития сети автомобильных дорог общего пользования федерального значения, одобренного протоколом заседания Правительственной комиссии по транспорту от 13.04.2018 № 2, на основании обращения государственного учреждения «Главное управление дорожного хозяйства Оренбургской области» рассмотрена возможность передачи в федеральную собственность объекта недвижимого имущества – автомобильной дороги Обход г. Оренбурга и 67 земельных участков под ней.

После передачи в федеральную собственность имущества расходы по содержанию, ремонту и реконструкции будут осуществляться из федерального бюджета.

ЗАКЛЮЧЕНИЕ

по результатам проведения правовой экспертизы проекта постановления Законодательного Собрания Оренбургской области «О направлении предложения по передаче в собственность Российской Федерации земельных участков, находящихся в собственности Оренбургской области»

Государственно-правовым управлением аппарата Губернатора и Правительства Оренбургской области проведена правовая экспертиза проекта постановления Законодательного Собрания «О направлении предложения по передаче в собственность Российской Федерации имущества, находящегося в собственности Оренбургской области».

Замечаний правового характера к рассматриваемому проекту постановления не имеется.

Главный специалист отдела правовой
и антикоррупционной экспертизы



В.В.Петерс



ЗАКОНОДАТЕЛЬНОЕ СОБРАНИЕ ОРЕНБУРГСКОЙ ОБЛАСТИ

Комитет по собственности, природопользованию и строительству

РЕШЕНИЕ

28 октября 2021 года

№ 16

г. Оренбург

О проекте постановления Законодательного Собрания Оренбургской области «О направлении предложения по передаче в собственность Российской Федерации имущества, находящегося в собственности Оренбургской области» (№ 215/5164-21 от 27.10.2021)

Рассмотрев проект постановления Законодательного Собрания Оренбургской области «О направлении предложения по передаче в собственность Российской Федерации имущества, находящегося в собственности Оренбургской области» (№ 215/5164-21 от 27.10.2021) (далее – проект постановления), внесенный Губернатором Оренбургской области Паслером Д.В.,

КОМИТЕТ РЕШИЛ:

1. В соответствии с Регламентом Законодательного Собрания Оренбургской области установить срок для направления субъектами права законодательной инициативы в ответственный комитет замечаний и предложений к проекту постановления до **10 ноября 2021 года**.

2. Решение комитета направить председателю Законодательного Собрания области Грачеву С.И.

Председатель комитета

Ю.Я.Цымбалюк

Смирнов Александр Юрьевич
77 09 31



ЗАКОНОДАТЕЛЬНОЕ СОБРАНИЕ ОРЕНБУРГСКОЙ ОБЛАСТИ

Комитет по собственности, природопользованию и строительству

Р Е Ш Е Н И Е

17 ноября 2021 года

№ 22

г. Оренбург

О проекте постановления Законодательного Собрания Оренбургской области «О направлении предложения по передаче в собственность Российской Федерации имущества, находящегося в собственности Оренбургской области»
(№ 215/5164-21 от 27.10.2021)

Комитетом рассмотрен проект постановления Законодательного Собрания Оренбургской области «О направлении предложения по передаче в собственность Российской Федерации имущества, находящегося в собственности Оренбургской области» (№ 215/5164-21 от 27.10.2021) (далее – проект постановления), внесенный Губернатором Оренбургской области Паслером Д.В.

В рамках реализации Плана перспективного развития сети автомобильных дорог общего пользования федерального значения, одобренного протоколом заседания Правительственной комиссии по транспорту от 13.04.2018 № 2, на основании обращения государственного учреждения «Главное управление дорожного хозяйства Оренбургской области» рассмотрена возможность передачи в федеральную собственность объекта недвижимого имущества – автомобильной дороги Обход г. Оренбурга и 67 земельных участков под ней.

После передачи в федеральную собственность имущества расходы по содержанию, ремонту и реконструкции будут осуществляться из федерального бюджета.

Проведена юридическая и лингвистическая экспертизы проекта постановления.

Замечаний и предложений к проекту постановления не поступило.

Комитет, рассмотрев проект постановления

РЕШИЛ:

1. Рекомендовать Законодательному Собранию области принять проект постановления в целом.
2. Рекомендовать председателю Законодательного Собрания области Грачеву С.И. установить продолжительность обсуждения данного вопроса 3 минуты.
3. Решение комитета направить председателю Законодательного Собрания области Грачеву С.И.

Заместитель председателя комитета



В.И.Купинов